2. NĚŽOVICE, KLISÍN, DMÝŠTICE - DETAIL (M 1:4000)

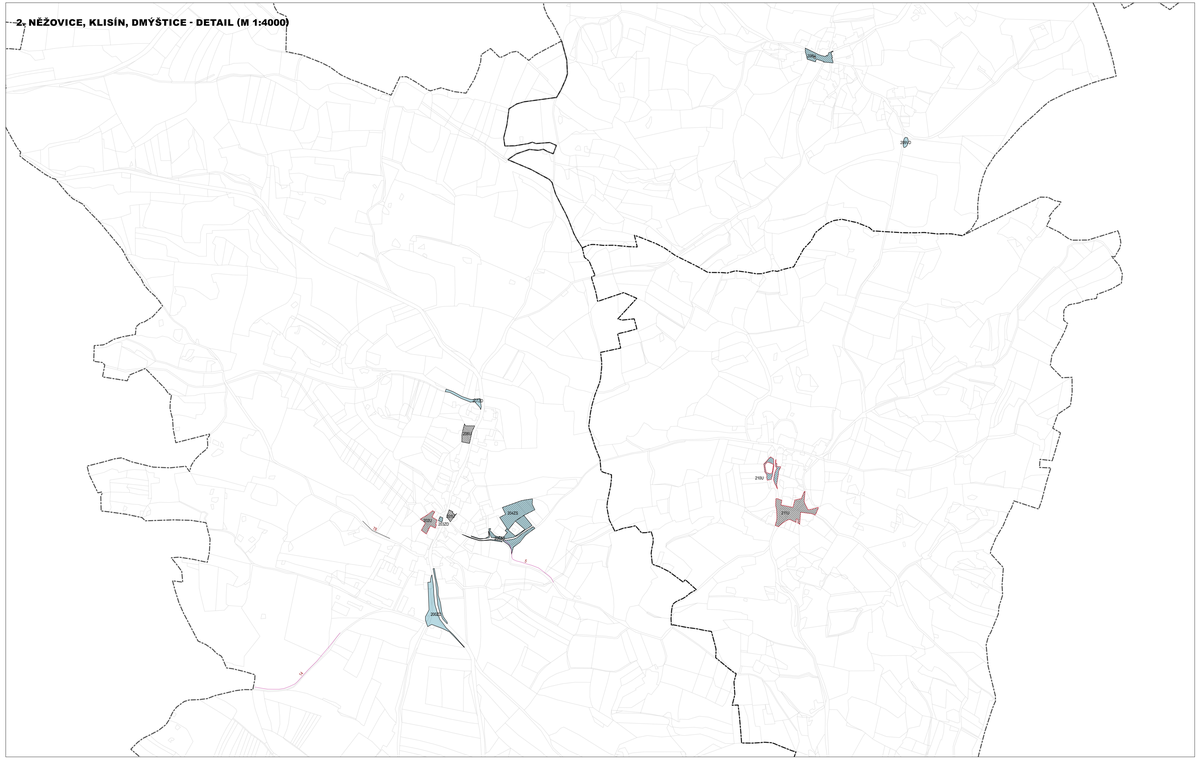

3. VELKÁ U MILEVSKA - DETAIL (M 1:5000)

4. RUKÁVEČ - DETAIL (M 1:4000)

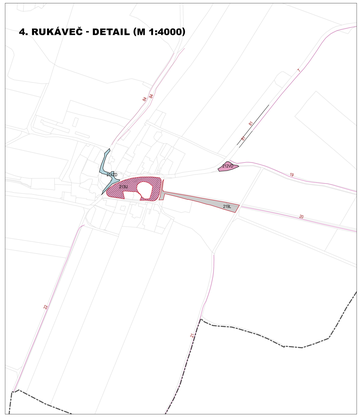

1. MILEVSKO

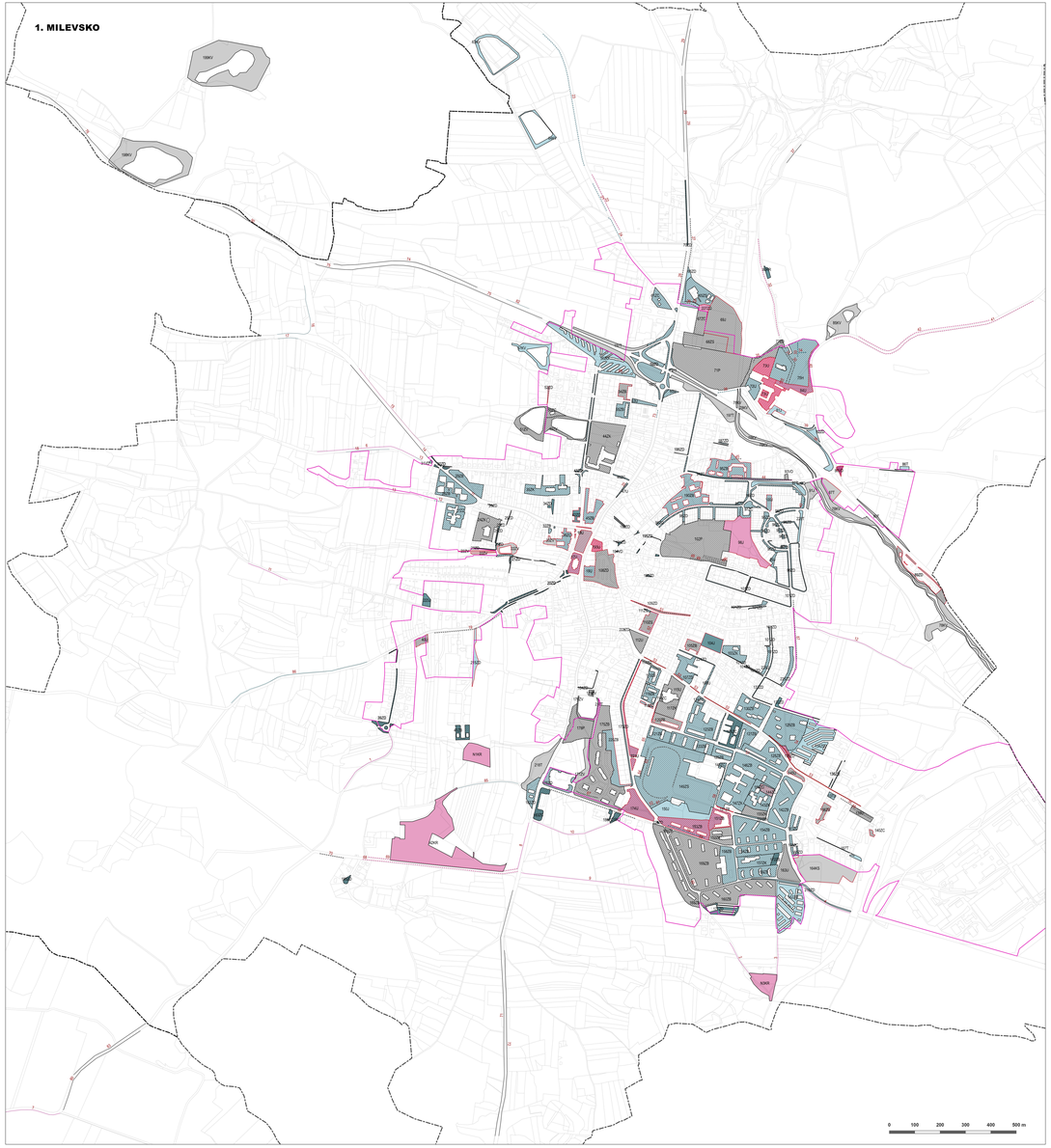

LEGENDA

Hranice katastrálních území

Katastrální mapa

Hranice zastavěného území (převzato z ÚP)

STABILITA PLOCH ZELENĚ:

stabilní

nestabilní

NÁVRH INTENZITNÍ TŘÍDY UDRŽOVACÍ PÉČE:

1

2

3 (bez šrafy)

ETAPA PROVEDENÍ ZASAHŮ:

1

2

3

4

5

N/NR Označení N (pouze u nově navržených ploch) = neřazené/ Číslo hodnocené plochy + zkratka funkčního typu zeleně

112 Číslo stromořadí (karaneb)

FUNKČNÍ TYPY ZELENĚ

Městská zeleň:

P Parky
U Parkově upravené plochy
H Hřbitovy
T Ochranná zeleň
ZB Zeleň obytných souborů
ZC Zeleň občanské vybavenosti
ZK Zeleň školních a kulturních zařízení
ZS Zeleň sportovních areálů
ZD Zeleň dopravních staveb
ZV Zeleň vodních
ZZ Zeleň zdravotnických zařízení
VD Významný detail
I Izolovaná zeleň
- Jiné (zvláštní)

Významné plochy krajinné zeleně:

KS Extenzivní ovocné sady
KR Krajinná nárevatná zeleň
KV Krajinná zeleň vodních

Stromořadí:

ST Stromořadí (městské)
KST Stromořadí (krajinné)

PŘEHLEDOVÁ MAPA (M 1:70 000)

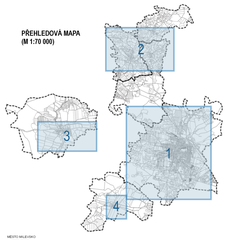

MĚSTO MILEVSKO

ATELIÉR ZVONOV	AUTOR(ŘI): Ing. arch. MILOŠ ZVONOV, Ph.D. Ing. arch. MIREJA ZVONOVOVÁ	SPOLUPRACOVALI: Ing. arch. PETR, Ph.D. Ing. Arch. KOMÁRKOVÁ Ing. Tomáš POPELKA, Dr. Ing. Radek MARTINÁSEK	
OBJEDNATEL: Město MILEVSKO, Náměstí Svobody 420, 399 01 Milevsko, IČ:			
NÁZEV: **STUDIE SYSTÉMU SÍDELNÍ ZELENĚ - MILEVSKO**			ČÍSLO STAVBY: 06
STAVBA: Návrh systému sídelní zeleně - návrh eliminace a ochrih ohrožených fitní zatížených parků a ploch zeleně			ČÍSLO PARÉ:
STUPEŇ: Studie, informační koncepce	MĚŘÍTKO: **1:5 000**	DATUM: 06/2019	
FORMÁT: 2 x A1 (594 x 841 mm)	ČÍSLO ZAKÁZKY:		