



VÁŠ DOPIS ZN: 515970/2018-720

DORUČEN DNE: 04.10.2018

ODDĚLENÍ: hydrologie

VYŘIZUJE: Ing. Jiří Mudra, DiS.

TELEFON: 386102243

EMAIL: jiri.mudra@chmi.cz

DATUM: 12.10.2018

Číslo ev.: 9206/2018

Číslo jednací: 521/378/2018

Spisová zn.:

Povodí Vltavy s.p.

odd. 720

Litvínovická 5

370 01 České Budějovice

HYDROLOGICKÉ ÚDAJE POVRCHOVÝCH VOD

Na Vaši žádost Vám zasíláme požadované základní hydrologické údaje podle ČSN 75 1400 pro:

Vodní tok	Hrejkovický potok		
Číslo hydrologického pořadí	1-07-05-0210-0-00		
Profil	ústí do Vltavy		
Souřadnice v S JTSK	x = -765995,0 m		y = -1117165,0 m
Plocha povodí A ^{a)}	70,75	km ²	

N-leté průtoky Q _N ^{b)}					m ³ .s ⁻¹		
1	2	5	10	20	50	100	Třída
8,20	13,0	20,0	26,0	32,0	42,0	50,1	III

Antala Staška 1177/32, 370 07, České Budějovice 7
tel.: 386 102 241, fax: 386 460 721

IČ: 00020699, DIČ: CZ00020699
č. ú.: 54132041/0710, www.chmi.cz

POZNÁMKA: N-leté průtoky $Q_{N500} = 71,5 \text{ m}^3 \cdot \text{s}$

Profil č. 1

Doba platnosti poskytnutých hydrologických údajů od data jejich vydání je 5 let. Platnost hydrologických údajů lze prodloužit jejich ověřením. Na základě nových poznatků může dojít k jejich změnám.

Podmínky užívání dat se řídí Všeobecnými smluvními podmínkami ČHMÚ.

a) Plocha povodí $A [\text{km}^2]$ je určena z digitální vrstvy rozvodnic v měřítku 1:10 000 a podkladových map ZABAGED®.


b) N-leté průtoky jsou odvozeny za maximální dostupné období pozorování.

Za tyto práce Vám účtujeme v souladu se zákonem č. 526/1990 Sb. o cenách v platném znění částku 5 120,- Kč.

Přílohy: faktura



Ing. Pavel Polcar
ředitel pobočky



VÁŠ DOPIS ZN: 515970/2018-720

DORUČEN DNE: 04.10.2018

ODDĚLENÍ: hydrologie

VYŘIZUJE: Ing. Jiří Mudra, DiS.

TELEFON: 386102243

EMAIL: jiri.mudra@chmi.cz

DATUM: 12.10.2018

Číslo ev.: 9206/2018

Číslo jednací: 521/378/2018

Spisová zn.:

Povodí Vltavy s.p.

odd. 720

Litvínovická 5

370 01 České Budějovice

HYDROLOGICKÉ ÚDAJE POVRCHOVÝCH VOD

Na Vaši žádost Vám zasíláme požadované základní hydrologické údaje podle ČSN 75 1400 pro:

Vodní tok	Hrejkovický potok		
Číslo hydrologického pořadí	1-07-05-0190-0-00		
Profil	nad Oseckým potokem		
Souřadnice v S JTSK	x = -762306,0 m		y = -1113630,0 m
Plocha povodí $A^a)$	38,20	km ²	

N -leté průtoky $Q_N^{b)}$					$m^3 \cdot s^{-1}$		
1	2	5	10	20	50	100	Třída
5,50	8,20	13,0	17,0	22,0	30,0	37,2	III

Antala Staška 1177/32, 370 07, České Budějovice 7
tel.: 386 102 241, fax: 386 460 721

IČ: 00020699, DIČ: CZ00020699
č. ú.: 54132041/0710, www.chmi.cz

POZNÁMKA: N-leté průtoky $Q_{N500} = 57,1 \text{ m}^3 \cdot \text{s}$

Profil č. 2

Doba platnosti poskytnutých hydrologických údajů od data jejich vydání je 5 let. Platnost hydrologických údajů lze prodloužit jejich ověřením. Na základě nových poznatků může dojít k jejich změnám.

Podmínky užívání dat se řídí Všeobecnými smluvními podmínkami ČHMÚ.


a) Plocha povodí $A [\text{km}^2]$ je určena z digitální vrstvy rozvodnic v měřítku 1:10 000 a podkladových map ZABAGED®.


b) N-leté průtoky jsou odvozeny za maximální dostupné období pozorování.

Za tyto práce Vám účtujeme v souladu se zákonem č. 526/1990 Sb. o cenách v platném znění částku 5 120,- Kč.

Přílohy: faktura




Ing. Pavel Polcar
ředitel pobočky



VÁŠ DOPIS ZN: 515970/2018-720

DORUČEN DNE: 04.10.2018

ODDĚLENÍ: hydrologie

VYŘIZUJE: Ing. Jiří Mudra, DiS.

TELEFON: 386102243

EMAIL: jiri.mudra@chmi.cz

DATUM: 12.10.2018

Číslo ev.: 9206/2018

Číslo jednací: 521/378/2018

Spisová zn.:

Povodí Vltavy s.p.

odd. 720

Litvínovická 5

370 01 České Budějovice

HYDROLOGICKÉ ÚDAJE POVRCHOVÝCH VOD

Na Vaši žádost Vám zasíláme požadované základní hydrologické údaje podle ČSN 75 1400 pro:

Vodní tok	Hřejkovický potok		
Číslo hydrologického pořadí	1-07-05-0190-0-00		
Profil	hráz rybníka Díl		
Souřadnice v S JTSK	x = -759564,0 m		y = -1103884,0 m
Plocha povodí A ^{a)}	2,09	km ²	

N-leté průtoky Q _N ^{b)}						m ³ .s ⁻¹	
1	2	5	10	20	50	100	Třída
0,605	1,05	1,89	2,79	3,88	5,41	6,80	III

POZNÁMKA: N-leté průtoky $Q_{N500} = 10,4 \text{ m}^3 \cdot \text{s}$

Profil č. 3

Doba platnosti poskytnutých hydrologických údajů od data jejich vydání je 5 let. Platnost hydrologických údajů lze prodloužit jejich ověřením. Na základě nových poznatků může dojít k jejich změnám.

Podmínky užívání dat se řídí Všeobecnými smluvními podmínkami ČHMÚ.

a) Plocha povodí $A [\text{km}^2]$ je určena z digitální vrstvy rozvodnic v měřítku 1:10 000 a podkladových map ZABAGED®.

b) N-leté průtoky jsou odvozeny za maximální dostupné období pozorování.

Za tyto práce Vám účtujeme v souladu se zákonem č. 526/1990 Sb. o cenách v platném znění částku 5 120,- Kč.

Přílohy: faktura



Ing. Pavel Polcar
ředitel pobočky