




















LEGENDA

-  hranice řešeného území
-  katastrální mapa
-  technická mapa města Milevsko
-  teplovod - vnější obrys koridoru
-  stávající objekty
-  návrhová kresba
-  komunitní centrum, WC

ZELEŇ

-  parky
-  zeleň veřejná
-  plastová zatravnovací dlažba
-  "šlapáky" v trávě
-  polosoukromý prostor bytových domů
-  zeleň vyhrazená

-  půdopokryvné rostliny
-  živý plot
-  stromy stávající
-  stromy navrhované



EVROPSKÁ UNIE
Evropský fond pro regionální rozvoj
Integrovaný regionální operační program



MINISTERSTVO
PRO MÍSTNÍ
ROZVOJ ČR

MILEVSKO - ÚZEMNÍ STUDIE
VEŘEJNÁ PROSTRANSTVÍ ulice KOMENSKÉHO
1: 2 000 5. VEŘEJNÁ PROSTRANSTVÍ - ZELEŇ
ARCHITEKTONICKÉ STUDIO HYSEK spol. s r. o.
www.studiohysek.cz / tel. 377 455 722

září 2018

