





**LEGENDA**


 hranice řešeného území


 katastrální mapa


 technická mapa města Milevsko


 návrhová kresba

**ETAPIZACE**

 hranice etap

 D 01 - D 09 doprava motoristická

 P 01 - P 03 doprava pěší

 Z 01 - Z 03 parkově upravené plochy

 B 01 - B 22 vnitrobloky



EVROPSKÁ UNIE  
Evropský fond pro regionální rozvoj  
Integrovaný regionální operační program



**MINISTERSTVO  
PRO MÍSTNÍ  
ROZVOJ ČR**

MILEVSKO - ÚZEMNÍ STUDIE  
VEŘEJNÁ PROSTRANSTVÍ ulice KOMENSKÉHO  
1: 2 000

září 2018  
11. ETAPIZACE

ARCHITEKTONICKÉ STUDIO HYSEK spol. s r. o.  
www.studiohysek.cz / tel. 377 455 722

